



**КОМИТЕТ ИМУЩЕСТВЕННЫХ ОТНОШЕНИЙ  
АДМИНИСТРАЦИИ ПЕРМСКОГО МУНИЦИПАЛЬНОГО ОКРУГА**

**РЕШЕНИЕ**  
о размещении объектов № 3180

Пермский край  
Пермский округ

18.10.2024

Комитет имущественных отношений администрации Пермского муниципального округа разрешает Акционерному обществу «Газпром газораспределение Пермь» (ИНН 5902183841, ОГРН 1025900512670, почтовый адрес: 614000, г. Пермь, ул. Петропавловская, 43)

размещение объекта «Газопровод давлением до 1,2 Мпа, для размещения которого не требуется разрешения на строительство»

на землях муниципальной собственности

на срок 1 год

Местоположение: расположенных по адресу: Пермский край, м.о. Пермский, с. Лобаново, ул. Брусничная, к дому 10.

Приложение: схема предполагаемых к использованию земель или части земельного участка.

Особые условия использования:

- 1) При размещении газопровода учесть параметры ширины проезда улично-дорожной сети, во избежание сужения полосы отвода дороги.
- 2) При условии получения разрешения на производство земляных работ.

Заместитель председателя комитета

(подпись, печать)

М.В. Королева



# Схема предполагаемых к использованию земель или части земельного участка

Объект: Газопровод давлением до 1,2 Мпа, для размещения которого не требуется разрешения на строительство

Местоположение: расположенных по адресу: Пермский край, м.о. Пермский, с. Лобаново, ул. Брусничная, к дому 10

Площадь земель или части земельного участка, кв.м.: 104

Категория земель: земли населенных пунктов








Вид разрешенного использования: -

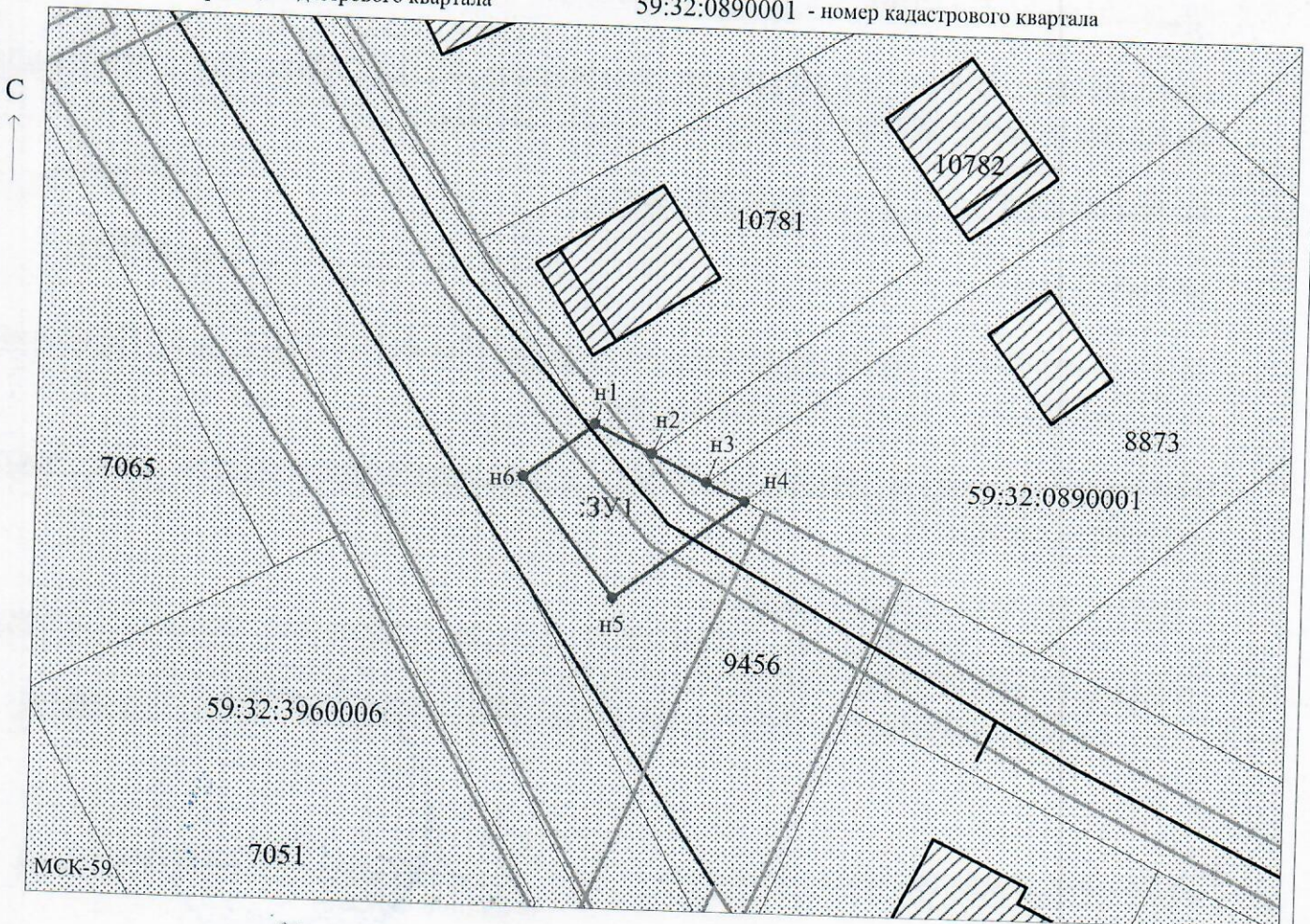
Описание границ смежных землепользователей:  
 От точки н1 до точки н2 - земельный участок с кадастровым номером 59:32:0890001:10781  
 От точки н2 до точки н3 - земельный участок с кадастровым номером 59:32:0890001:10782  
 От точки н3 до точки н4 - земельный участок с кадастровым номером 59:32:0890001:8873  
 От точки н4 до точки н1 - земельный участок с кадастровым номером 59:32:0890001:9456

Каталог координат, м

№ точки границы	X	Y
н1	502026.65	2233842.94
н2	502024.62	2233847.15
н3	502022.65	2233851.23
н4	502021.26	2233854.08
н5	502013.82	2233844.48
н6	502022.71	2233837.70
н1	502026.65	2233842.94

### Условные обозначения:

-  - предполагаемый участок земель, на которых планируется размещение объекта
-  :1354 - границы и номер земельного участка, сведения о которых внесены в ЕГРН
-  :3079 - границы и номер объекта капитального строительства, сведения о которых внесены в ЕГРН
-  - граница кадастрового квартала
-  59:32-6.553 - зоны с особыми условиями использования территории, сведения о которых внесены в ЕГРН
-  :ЗУ1 - обозначение запрашиваемого земельного участка
-  н1 - характерная точка границ земель или части земельного участка
- 59:32:0890001 - номер кадастрового квартала



Заявитель: Л. Захарова / Захарова Е. Л.  
 МП (подпись, расшифровка подписи)  
 (для юридических лиц и индивидуальных предпринимателей)

Масштаб 1:500